

Plan Local d'Urbanisme



APPROBATION

PIECE n°6.9: LOTISSEMENTS où LES REGLES SONT MAINTENUES



COMMUNE DE COUBLEVIE

LOTISSEMENTS DONT LE REGLEMENT A ÉTÉ MAINTENUES

LOTISSEMENTS

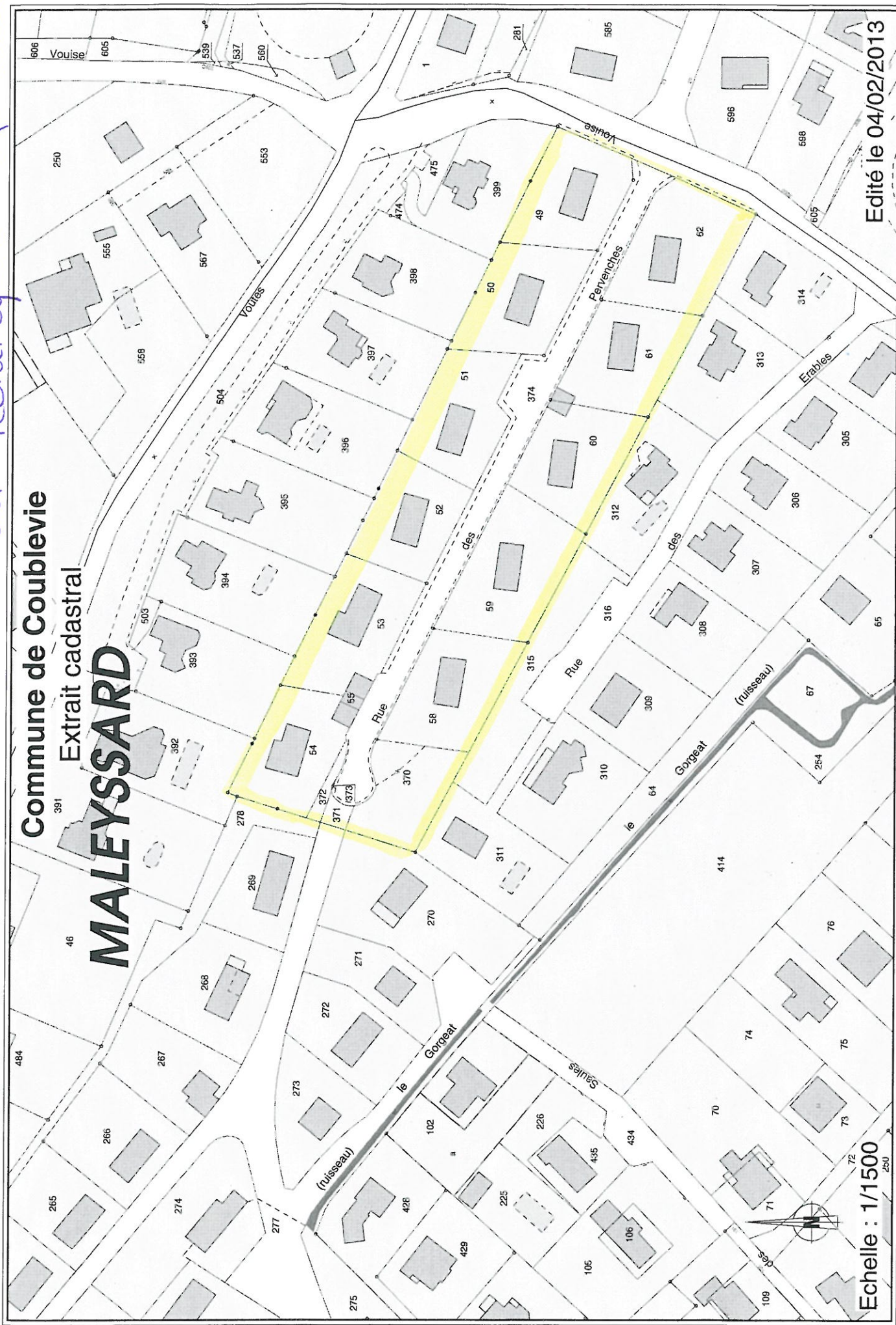
Adresse

PECHINEY	rue des Pervenches
HAMEAU DU PILLET	rte de la Tivolliere
CHABERT	rte de la Buisse
LE GORGEAT	rte de Vouise
PLAN MENU	rue vu Vercors
PARC DU GUILLON	rte du Guillon
PARC de la SURE	rte de St jean
La CERISAIE	rue du Vercors
La Grande SURE	Chemin de la Grande Sure
La MARGOTTE	Chemin des Petites verchères
EDEN	rue des Peupliers

Les extraits de plan cadastraux ci-après localisent les lotissements concernés.

Lot Pechiney - rue des perverches

Commune de Coublevie
Extrait cadastral
MALEYSSARD



Edité le 04/02/2013

Echelle : 1/1500

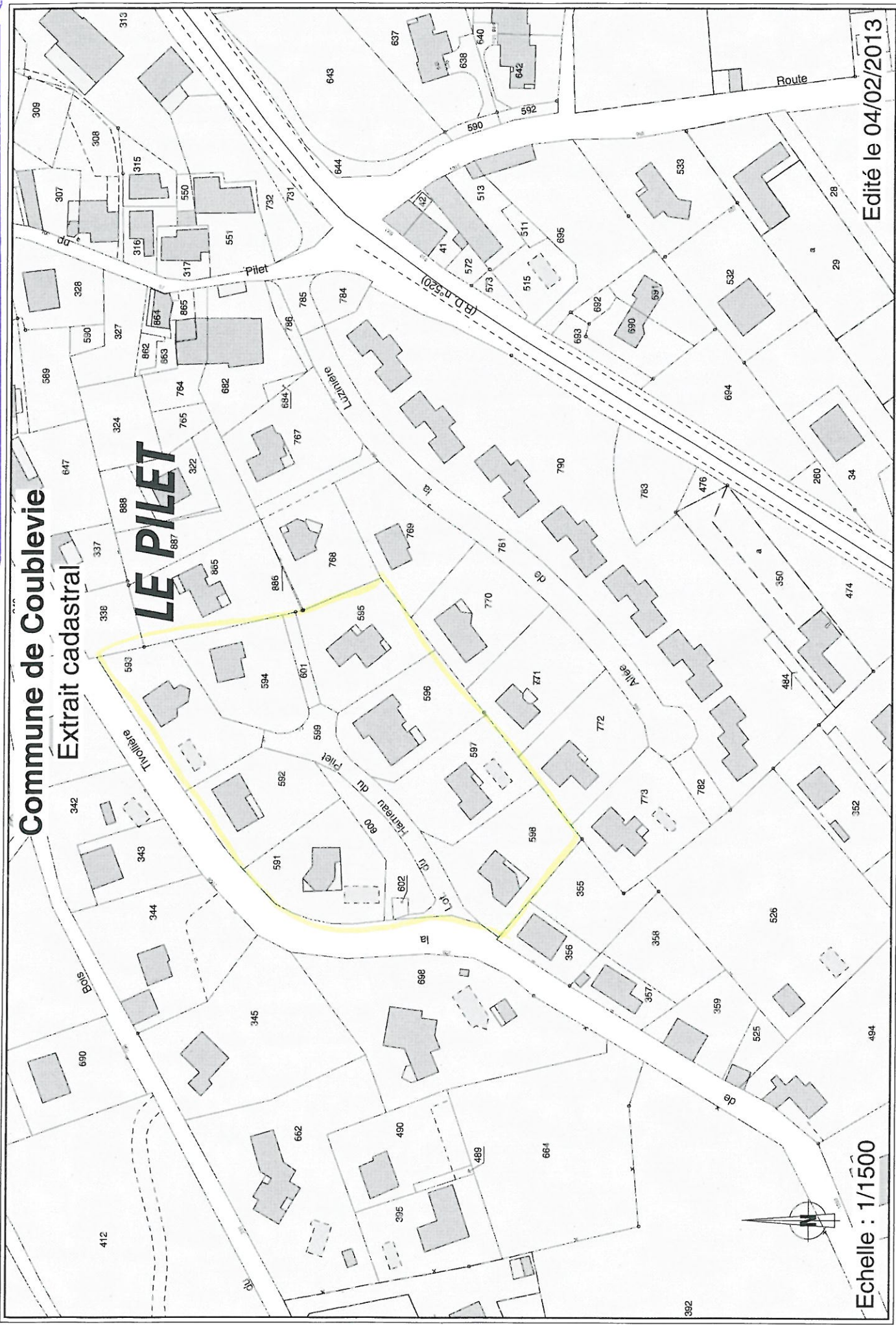
source : DGI-cadastre
Ce document ne constitue pas de preuve de la propriété de biens

lot hameaux du Pilet - rd de la Trivollière

Commune de Coublevie

Extrait cadastral

LE PILET



Echelle : 1/1500



source : DGI-cadastre

Edité le 04/02/2013

Ce document ne constitue pas de preuve de la propriété de biens

Lot chabert - rte de la buisse

Commune de Coublevie

Extrait cadastral

LE PLAN

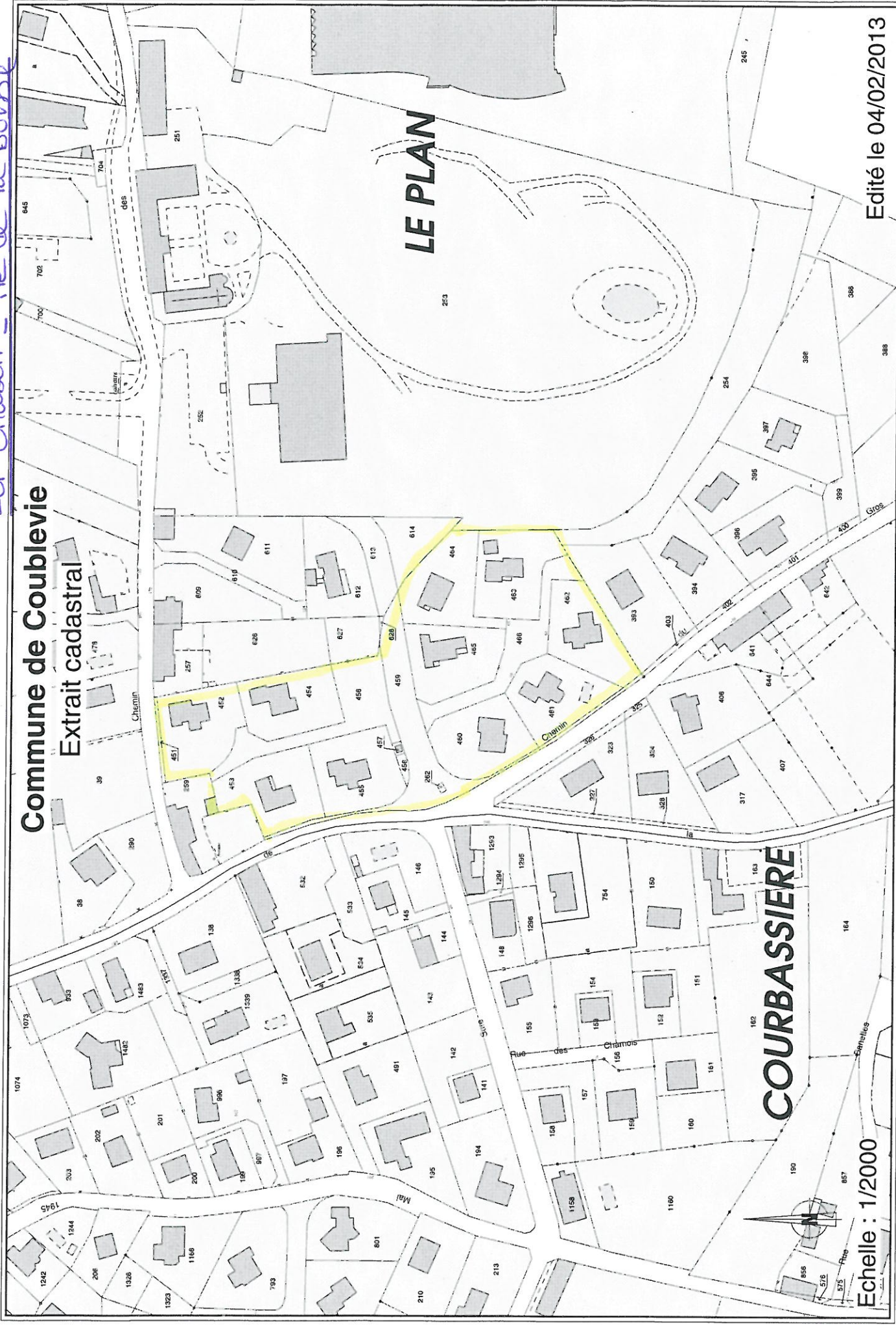
COURBASSIERE

Echelle : 1/2000

Edité le 04/02/2013

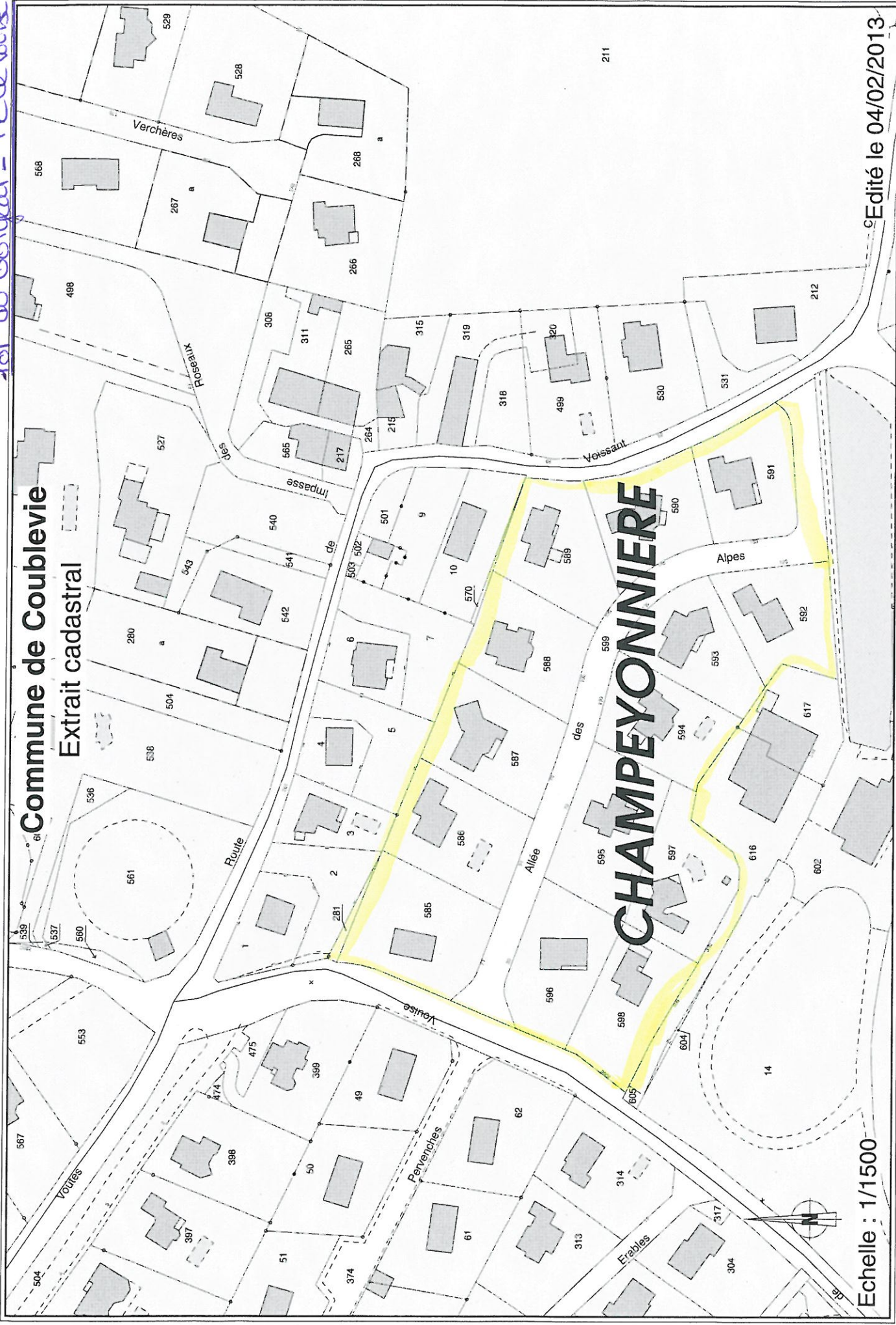
source : DGI-cadastre

Ce document ne constitue pas de preuve de la propriété de biens



lot du Gorgeat - rde de bois

Commune de Coublevie
Extrait cadastral



Echelle : 1/1500

Edité le 04/02/2013

source : DGI-cadastre

Ce document ne constitue pas de preuve de la propriété de biens

Lot parc du Guillon - rte du Guillon



Commune de Coublevie
Extrait cadastral

Edité le 04/02/2013

Echelle : 1/2500



Lot parc de la zone - rte de St Jean

PLAN DU GUILLON

Commune de Coublevie
Extrait cadastral

PATTOLAT

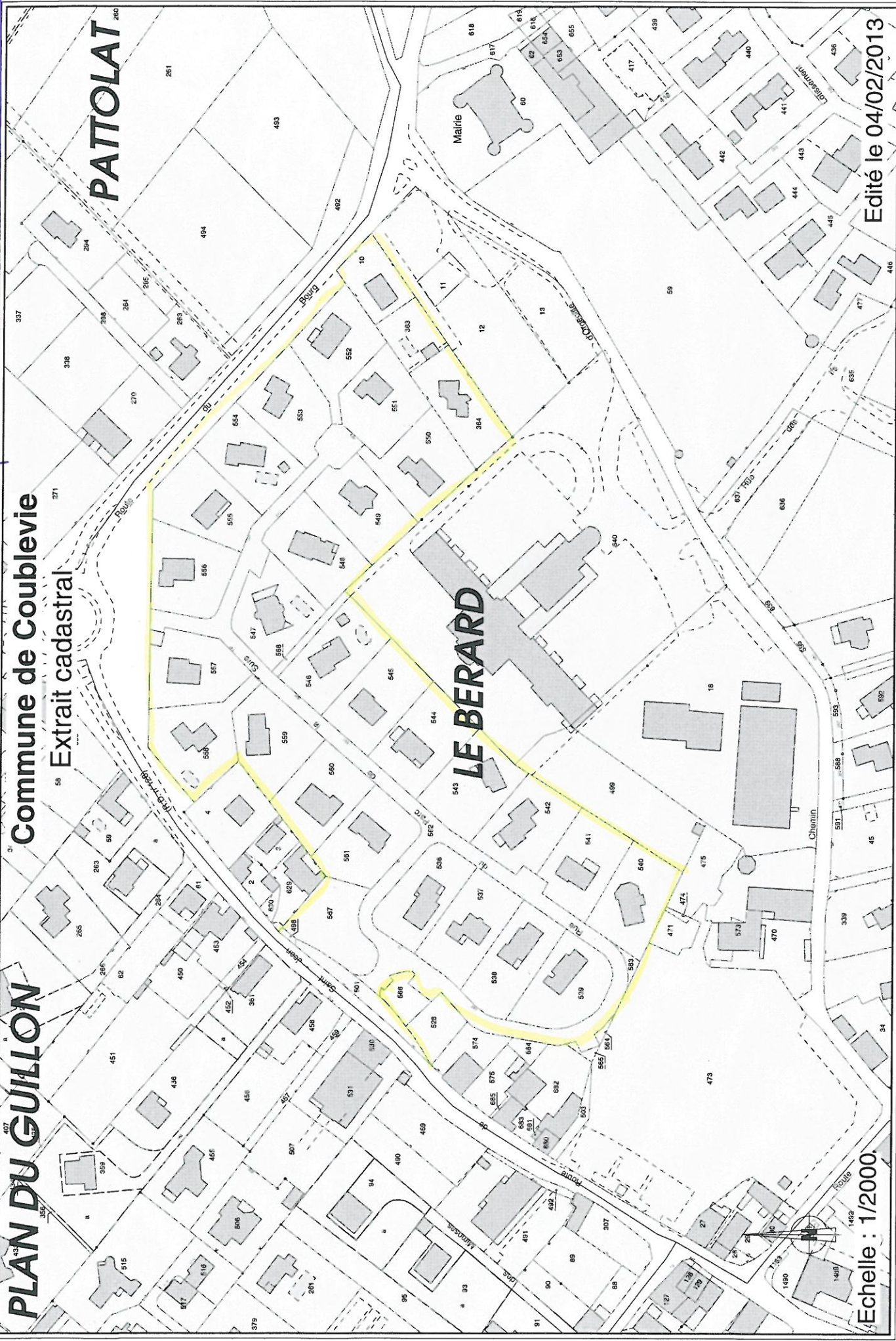
LE BERARD

Echelle : 1/2000.

Edité le 04/02/2013

source : DGI-cadastre

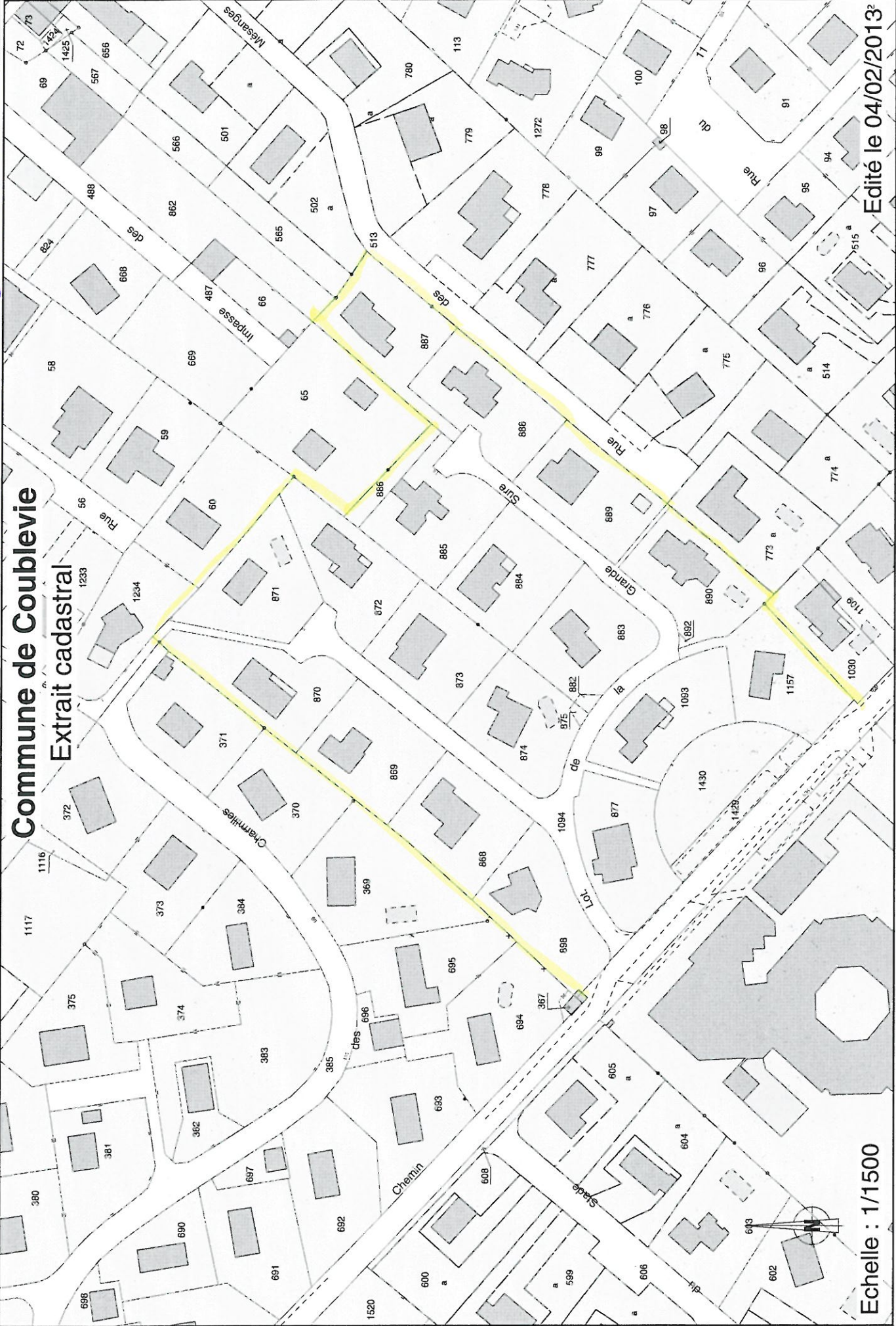
Ce document ne constitue pas de preuve de la propriété de biens



Lotissement de la grande sure

Commune de Coublevie

Extrait cadastral



Echelle : 1/1500

Edité le 04/02/2013²

source : DGI-cadastre

Ce document ne constitue pas de preuve de la propriété de biens

Commune de Coublevie
Extrait cadastral

681

Lotissement de la Margotte
ch. des petites verchères

204

Verchères

Lot de la Margotte

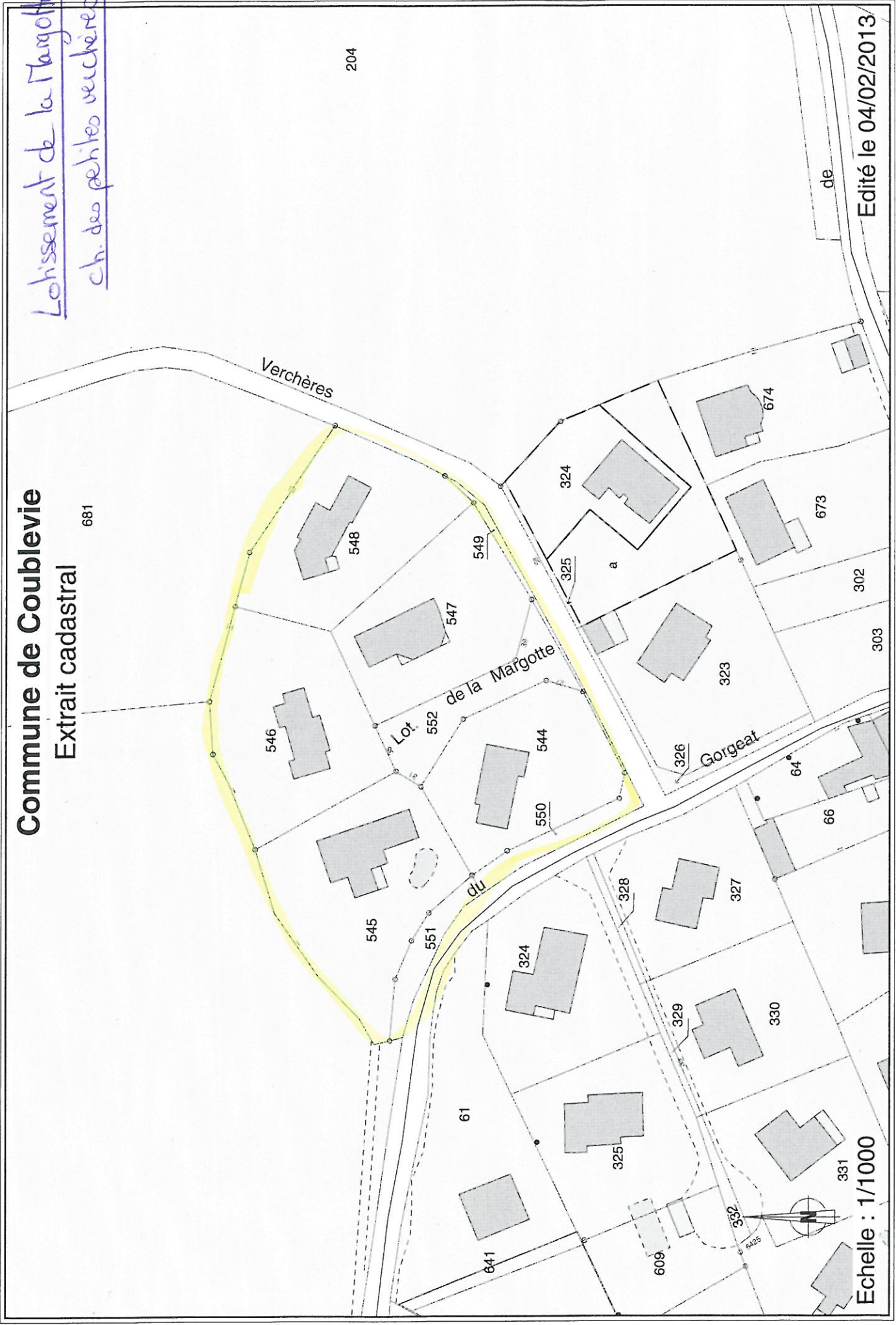
Gorgeat

Echelle : 1/1000

Edité le 04/02/2013

source : DGI-cadastre

Ce document ne constitue pas de preuve de la propriété de biens



Lotissement EDEN
rue des peupliers

Commune de Coublevie
Extrait cadastral

MALEYSARD

DALMASSIERE

Edité le 04/02/2013

Echelle : 1/1500

source : DGI-cadastre

Ce document ne constitue pas de preuve de la propriété de biens

